

Nemzeti Kataszteri Program

NKP „produktumok” és nemzetgazdasági szerepük

Előadó:

Remsei András

ügyvezető igazgató

Bevezetés

- Nemzeti Kataszteri Program előzményei
- Szakmai feladatok
- Eredmények
- Pénzügyi helyzet
- Jövő feladatai és lehetőségei

Nemzeti Kataszteri Program előzményei

- Költségvetés hiánya miatt hitelből 1995
- NSZK finanszíroz ?!, kontra hazai bank MKB-6,6 Mrd.
- Kormány készfizető kezességvállalása
- Fedezet és fő feladat: Az elkészült digitális térképek forgalmából a hitel visszafizetésének forrásainak megteremtése !

Szakmai feladatok

- FM épületében kormánybiztos 1996
- Alapok: Kht, SZMSZ, iktatórendszer, számviteli rend, számítástechn. kiépítése
- 1997 DAT Szabályzat szerinti térképkészítési módszerek kidolgozása-új térképek csak ezek szerint készülhet
- Közbeszerzés előkészítése

1997 „Munkakezdés” I.

- Meglévő digitális térképek DAT szerinti átalakítása – *datosítás* – pl. Szombathely (*ITR-ben megvolt*)
- Ezek földhivatali állami átvétele

„Munkakezdés” II.

Új digitális térképészeti projekt

1. Szakértők kijelölése a m-i FH-ok bevonásával vélemények készítése egy-egy településre a felmérési módszerre
2. Szakértői jelentés-bizottság véleményezése (FM, FÖMI, m-i FH, NKP)

Közbeszerzés lefolytatásához

- műszaki ajánlati dok. és
- jogi rész ajánlati felhívás előkészítése

"Munkakezdés" III.

Közbeszerzési eljárás lefolytatása

- Előminősítés (Közbeszerzési értesítőben megjelent)
- Megfelelt cégek ajánlatbenyújtása
- Értékelő bizottság döntés
- Eredményhirdetés
- Szerződéskötés

Szakmai Munkavégzés

- Témavezetők FH közreműködéssel ellenőrzés
- FH záró jkv.
- Állami Átvételi Bizottság-állami átvétel
- FH-i forgalomba adás, ahol a változásokat vezetik

Kezdeti nehézségek

- Forgalomba adás esetenkénti elhúzódása
 - informatikai háttér hiánya
 - NKP kifejlesztette a DAT View és 2009-ig ezzel kezelték az állományokat

2009-re FÖMI DAT-R és a FH 2010-mai rendszer

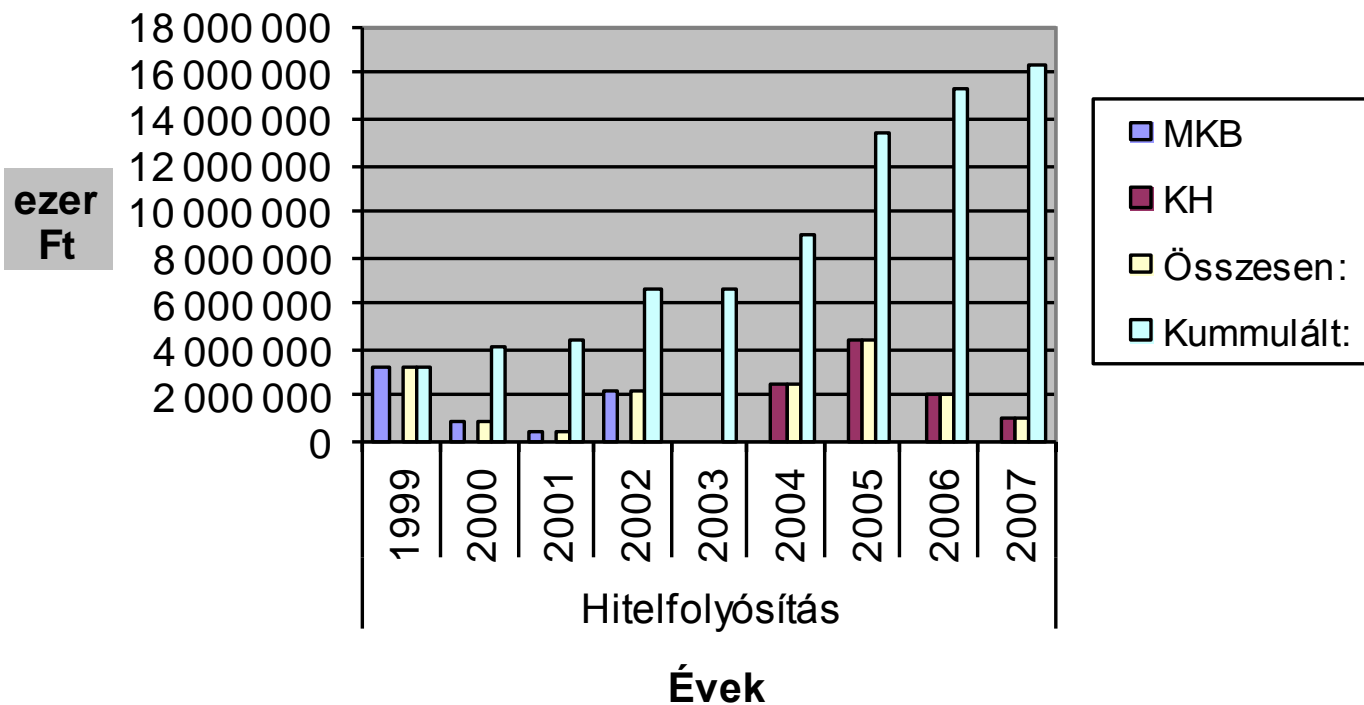
Pénzügyi helyzet-finanszírozás

- 1998 MKB 6,6 Mrd.-lejár 2014-ben
- 2003 KH 9,8 Mrd.-lejár 2018

Éves tőketörlesztés 1,64 Mrd.
Éves kamat (2011) 625 M .

Hitelfelvétel a Program finanszírozásához

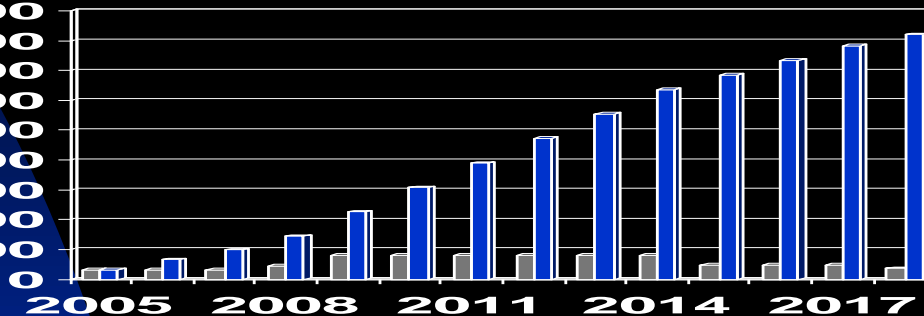
Hitelfolyósítás



Éves tőke hiteltörlesztési kötelezettségünk

Ezer Ft-ban

18 000 000
16 000 000
14 000 000
12 000 000
10 000 000
8 000 000
6 000 000
4 000 000
2 000 000
0



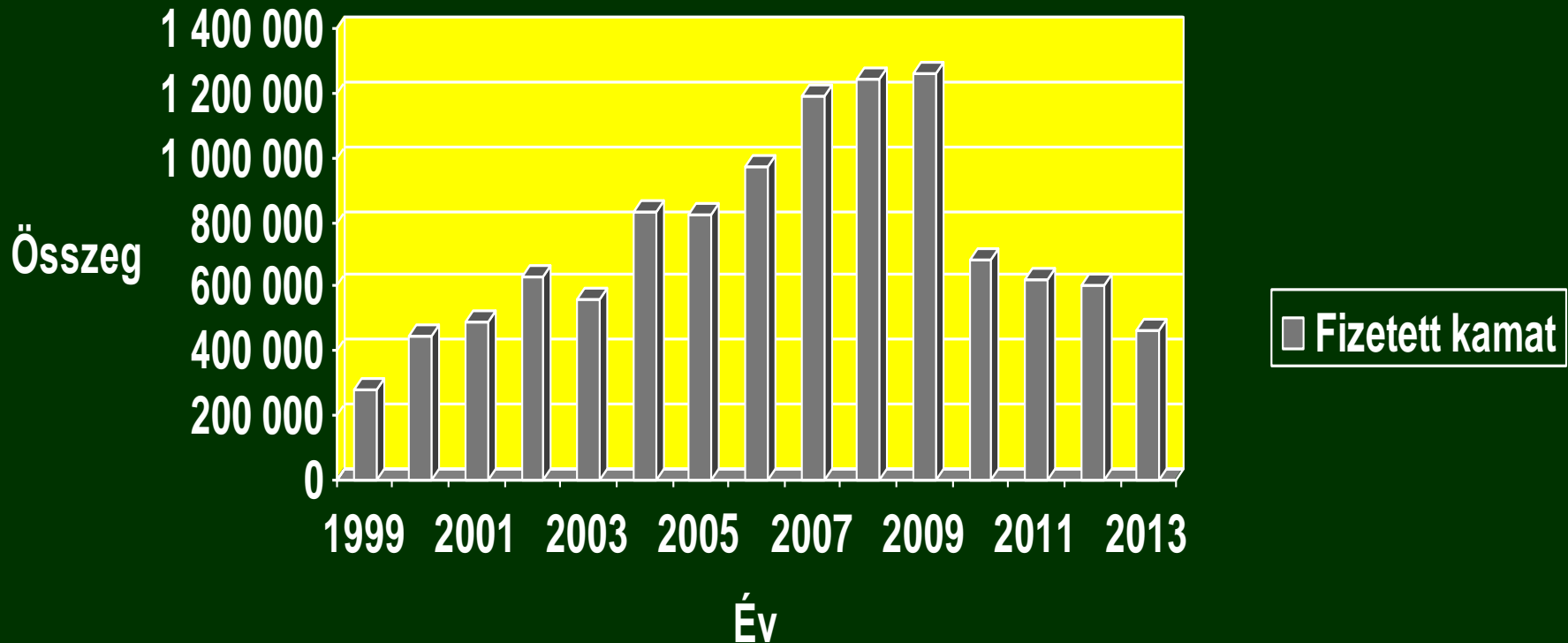
Éves:
Kumulált:

2005	2006	2007	2008	2009	2010	2011	2012	2013	2014	2015	2016	2017	2018
660	660	660	905	1 640	1 640	1 640	1 640	1 640	1 640	980	980	980	735

Millió Ft-ban

Hitelkamatok

Évenkénti visszafizetett kamatterhek



Jövő feladatai

- Alacsony megbízhatóságú (207-es, 2880-as) térképek újfelmérése, felhasználva a kor modern eszközeit és technológiáit

Országosan egységes megbízható digitális kataszteri térképállomány létrehozása.

Részarány földkiadás >osztatlan közös megszüntetése

WMS, GPS...kataszteri térképi alap

Jogszabályi biztosíték a hitel visszafizetéséhez, bevételeink biztosítása

Napi feladatok: Illegális használat felszámolása, jogszerűség biztosítása, értékesítés, frissítések

Térképeink nemzetgazdasági szerepe

- A tulajdon állami garantálása-térképi megjelenítés, azonosíthatóság, jogi határok, felelősség
- Állami, önkormányzati, hatósági és szakági feladatok vezetése, tervezése, irányítása és ellenőrzése
 - ★ *Állami:* MePAR, katasztrófavédelem, statisztika...
 - ★ *Önkormányzati:* vagyonkataszter, RRT
 - ★ *Hatósági:* építési monitoring
 - ★ *Szakági:* elektromos, gáz, víz, erdészet

**A Nemzeti Kataszteri Programmal
készült el 2007 végére az ország
teljes területének digitális kataszteri
térképállománya !**

Nemzeti Kataszteri Program Nonprofit Kft.

KÖSZÖNÖM FIGYELMÜKET!