

# *Alakul a digitális kataszter*



**Simon Sándor**  
**NKP Kht.**

GIS OPEN

Székesfehérvár, 2006. 03. 16 – 17.

# FŐ TÉMACSOPORTOK

## KÜLTERÜLETEK

- Főbb állomások
- Résztvevők feladatai és együttműködése
- Feldolgozási részarányok technológia szerint
- Ráfordítás

## BELTERÜLETEK

- Feldolgozás jelenlegi helyzete
- Folytatás ütemezése
- Államilag már átvett körzetek

## DAT

- Forgalomba adások

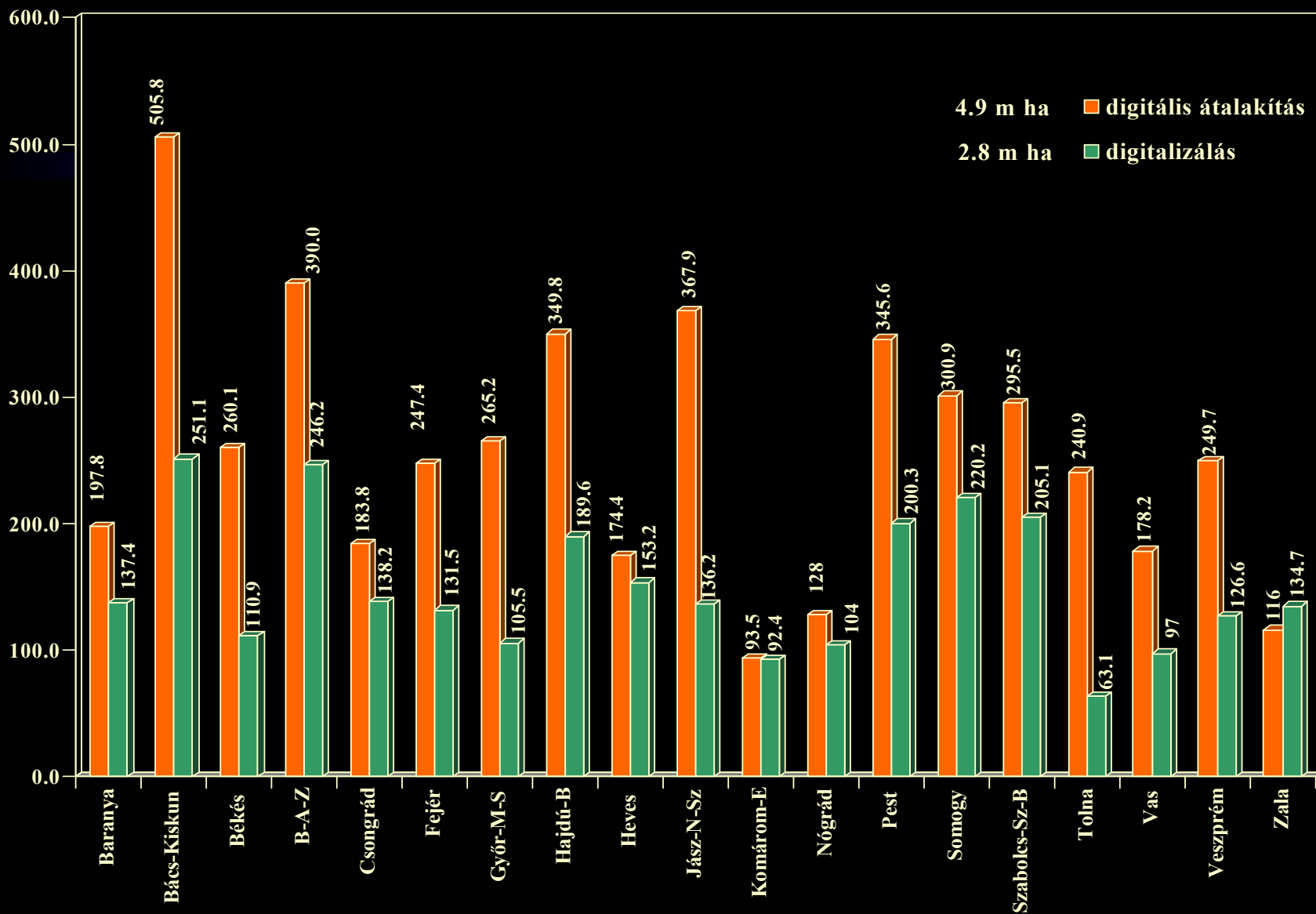
## SZOLGÁLTATÁS, ÉRTÉKESÍTÉS, MEGTÉRÜLÉS

# ELKÉSZÜLT AZ ORSZÁG TELJES KÜLTERÜLETÉNEK DIGITÁLIS VEKTOROS ÁLLAMI FÖLDMÉRÉSI ALAPTÉRKÉPE!

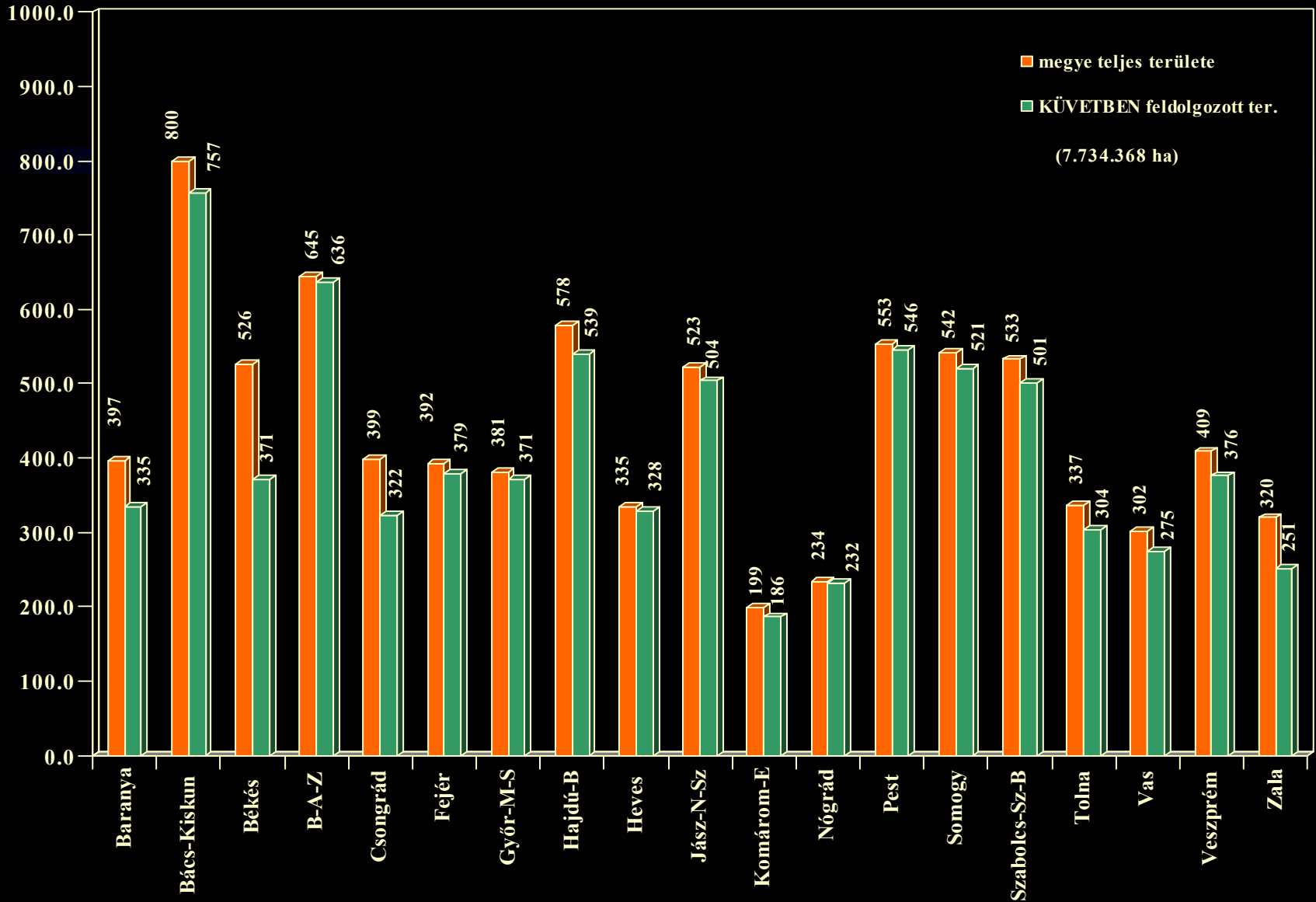
## FŐBB ÁLLOMÁSOK

1. 2001. évben indult és fejeződött be a mintaprojekt készítés a Bajai-, Pásztói, Siófoki és Letenyei Körzeti Földhivatal illetékességi területét érintve
2. 2002. 05. 08. FVM FTF megbízás a mintaprojektekkel érintett 4 teljes megye elkészítésére  
Bács-Kiskun, Nógrád, Somogy és Zala megyék  
Ez évben megbízás még 2 megyére, Békés és Tolna megye
3. 2003. évi indítás 4 megyére vonatkozóan  
Hajdú-Bihar, Jász-Nagykun-Szolnok, Szabolcs-Szatmár-Bereg és Vas megyék
4. 2004. évi indítás 9 megyére vonatkozóan  
Baranya, B-A-Z, Csongrád, Fejér, Győr-M-S, Heves, Komárom-Esztergom, Pest, Veszprém megyék
5. Elsőként elkészült megye: Nógrád, 2003. 11. 30.  
Utolsó elkészült megye: Komárom-Esztergom, 2005. 09. 30.

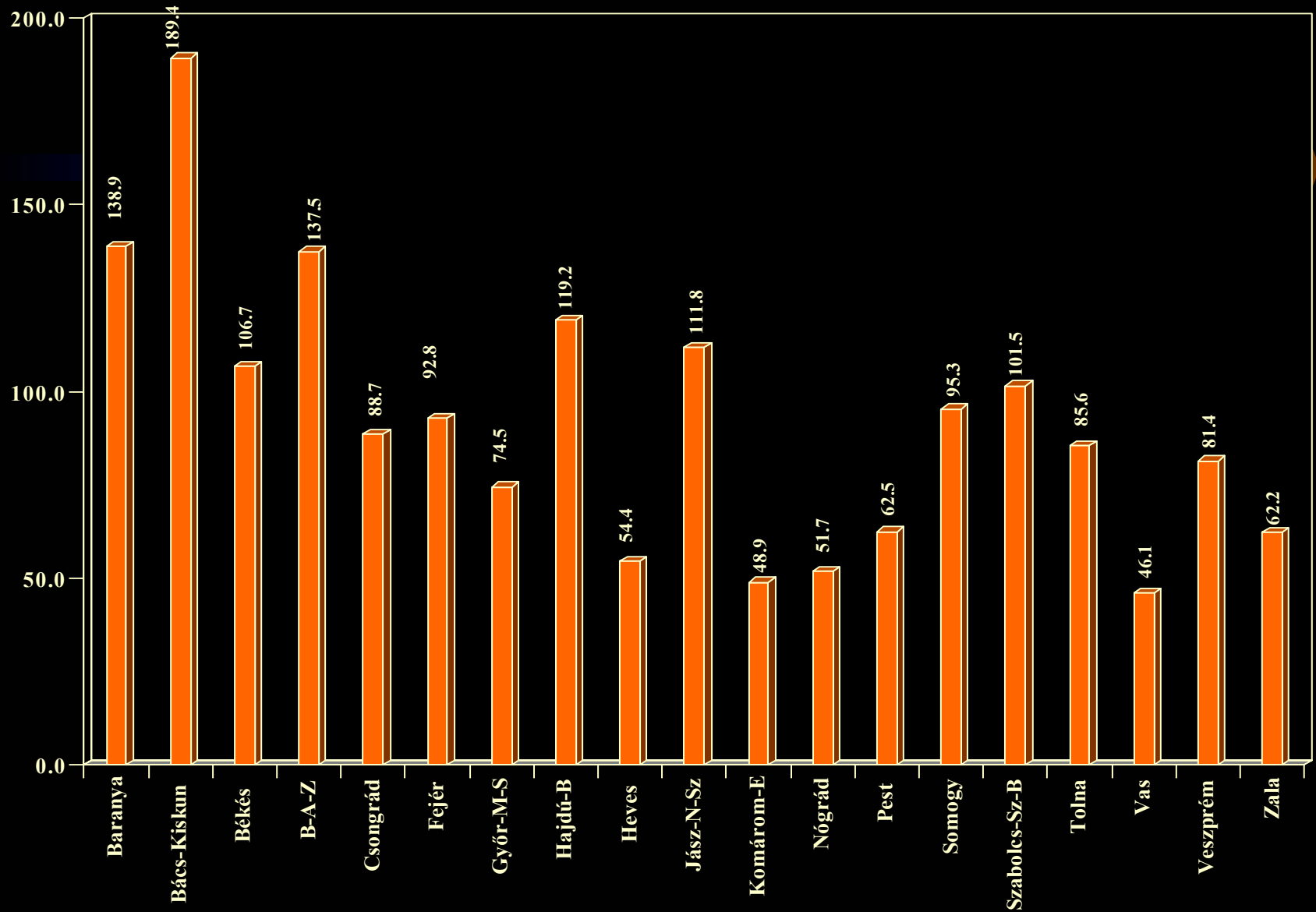
# KÜVET ELŐÁLLÍTÁS AZ ALKALMAZOTT TECHNOLÓGIA SZERINT



# KÜVET FELDOLGOZÁSI HÁNYADOK A NEMZETI KATASZTERI PROGRAM KERETÉBEN MEGYÉNKÉNT



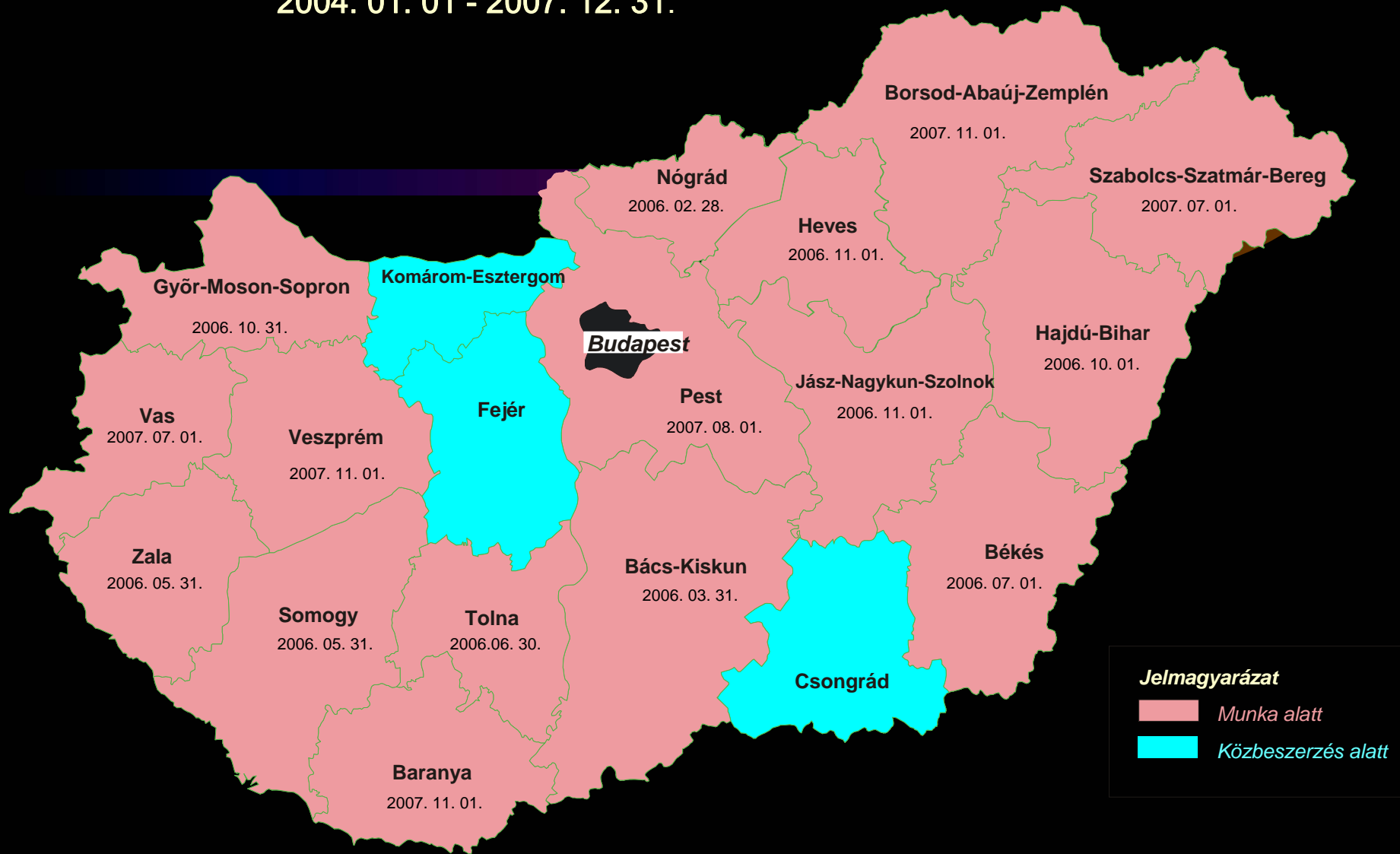
# KÜVET ELŐÁLLÍTÁS NETTÓ SZERZDÖTT DÍJA MEGYÉNKENT ORSZÁG ÖSSZESEN: 1.749 millió Ft



# A Nemzeti Kataszteri Program folytatásának I. üteme

## Belterületi és különleges külterületi vektoros digitális térképek készítése

2004. 01. 01 - 2007. 12. 31.



## Munka alatt lévő BEVET megyékből a már elkészült és államilag átvett körzetek:

Baranya megyei körzetek: pécsi

Bács-Kiskun megyei körzetek: bajai, bácsalmási, kalocsai, kecskeméti kiskőrösi, kiskunfélegyházi, kunszentmiklósi

Békés megyei körzetek: békéscsabai, szarvasi, gyulai, gyomaendrődi

Borsod-Abaúj-Zemplén megyei körzetek: Miskolc város

Győr-Sopron-Moson megyei körzetek: csornai, mosonmagyaróvári

Hajdú-Bihar megyei körzetek: hajdúszoboszlói, hajdúböszörményi, püspökladányi

Heves megyei körzetek: hevesi

Jász-Nagykun-Szolnok megyei körzetek: törökszentmiklósi, kunszentmártoni és Szolnok város

Nógrád megyei körzetek: pásztói, rétsági, salgótarjáni, balasagyarmati

Pest megyei körzetek: érdi

Somogy megyei körzetek: balatonboglári, kaposvári, nagyatádi

Tolna megyei körzetek: dombóvári, szekszárdi, paksi, tamási

Zala megyei körzetek: lenti-i, zalaszentgróti, keszthelyi, nagykanizsai, zalaegerszegi, letenyei



# Földhivatali fogadókésztség NKP Kht. általi támogatása

- DATview 3 verzió telepítése 32 körzeti földhivatalnál kész
- Kifejlesztésre került az ITR-DATview betöltő modul tesztelve: Pécs, Salgótarján, Lenti körzet ITR konvertálása
- Telepítés kiterjesztése
  - További 84 körzeti földhivatal
  - Ütemezés
  - 2006 április végéig befejezve

## DAT ADATBÁZISOK FORGALOMBA ADÁSA

Az MSZ 7772-1:1997 szabvány és DAT szabályzatok szerint elkészült térképek ill. adatbázisok közül az alábbi települések kerültek forgalomba adásra:

<b>Balasagyarmat</b>	<b>Balatonalmádi</b>	<b>Balatonfüzfő</b>	<b>Balatonkenese</b>	<b>Budakalász</b>
<b>Eger</b>	<b>Győr</b>	<b>Herend</b>	<b>Hódmezővásárhely</b>	<b>Kapolcs</b>
<b>Keszthely</b>	<b>Kondoros</b>	<b>Martfű</b>	<b>Nyíregyháza</b>	<b>Orosháza</b>
<b>Oroszlány</b>	<b>Pápa</b>	<b>Pécs</b>	<b>Salgótarján</b>	<b>Szeged</b>
<b>Várpalota</b>	<b>Zalaegerszeg</b>	<b>Zalakaros</b>		

# Tőke és kamattörlesztés

# Nemzeti Kataszteri Program

M Ft

2500

millió forint

2000

1500

1000

500

0

2005

2006

2007

2008

2009

2010

2011

2012

2013

2014

2015

2016

2017

2018

■ Tőke törlesztés ■ Kamat

GIS OPEN

Székesfehérvár, 2006. 03. 16 – 17.

789

827

813

698

635

553

471

389

307

225

159

110

61

28

660

660

660

905

1640

1640

1640

1640

1640

1640

1640

980

980

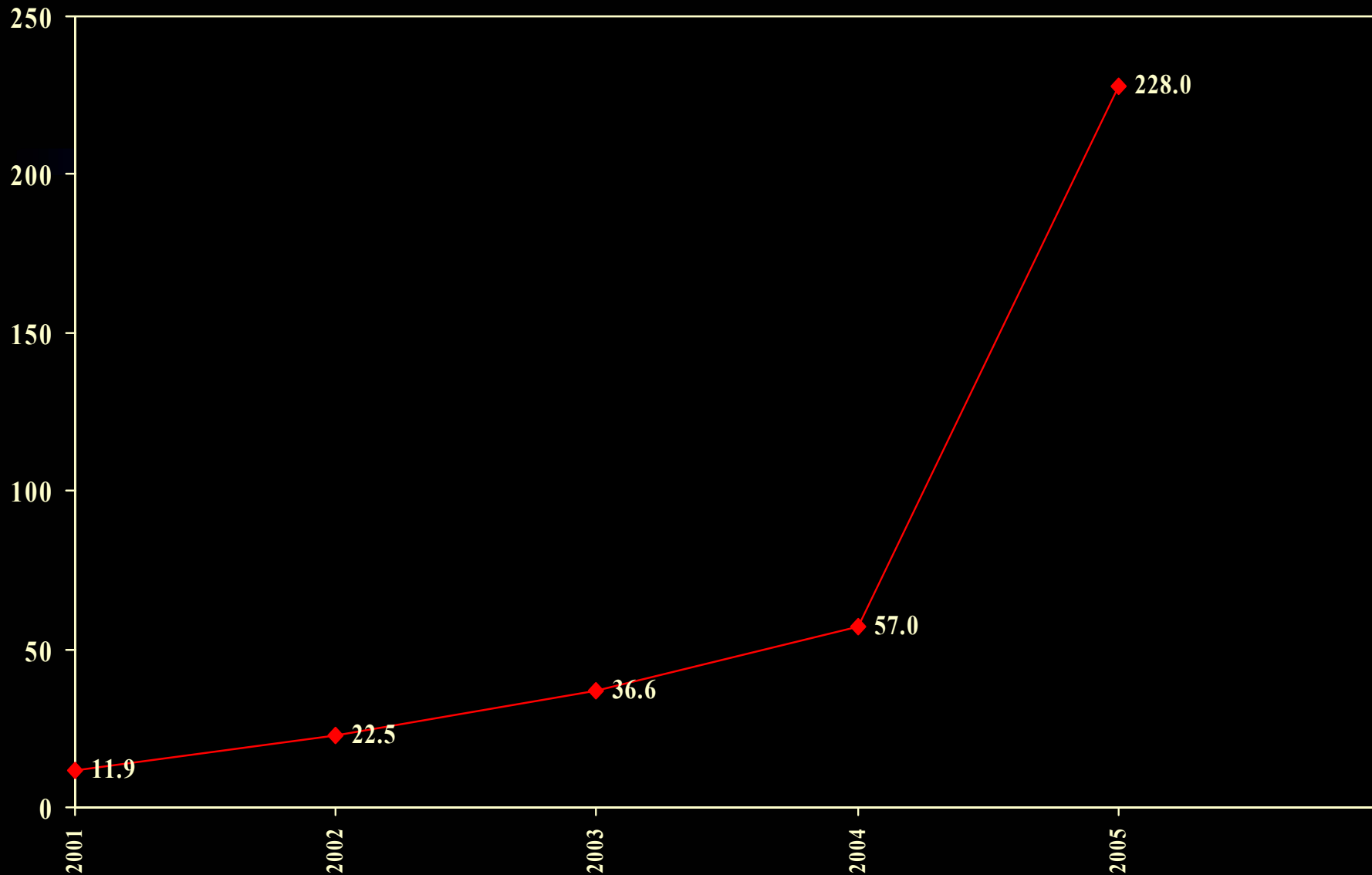
980

735

# NKP KHT. BEVÉTELE A FÖLDHIVATALI ÉRTÉKESÍTÉSBŐL

2001-2005 összesen: 356,0 millió Ft

m Ft

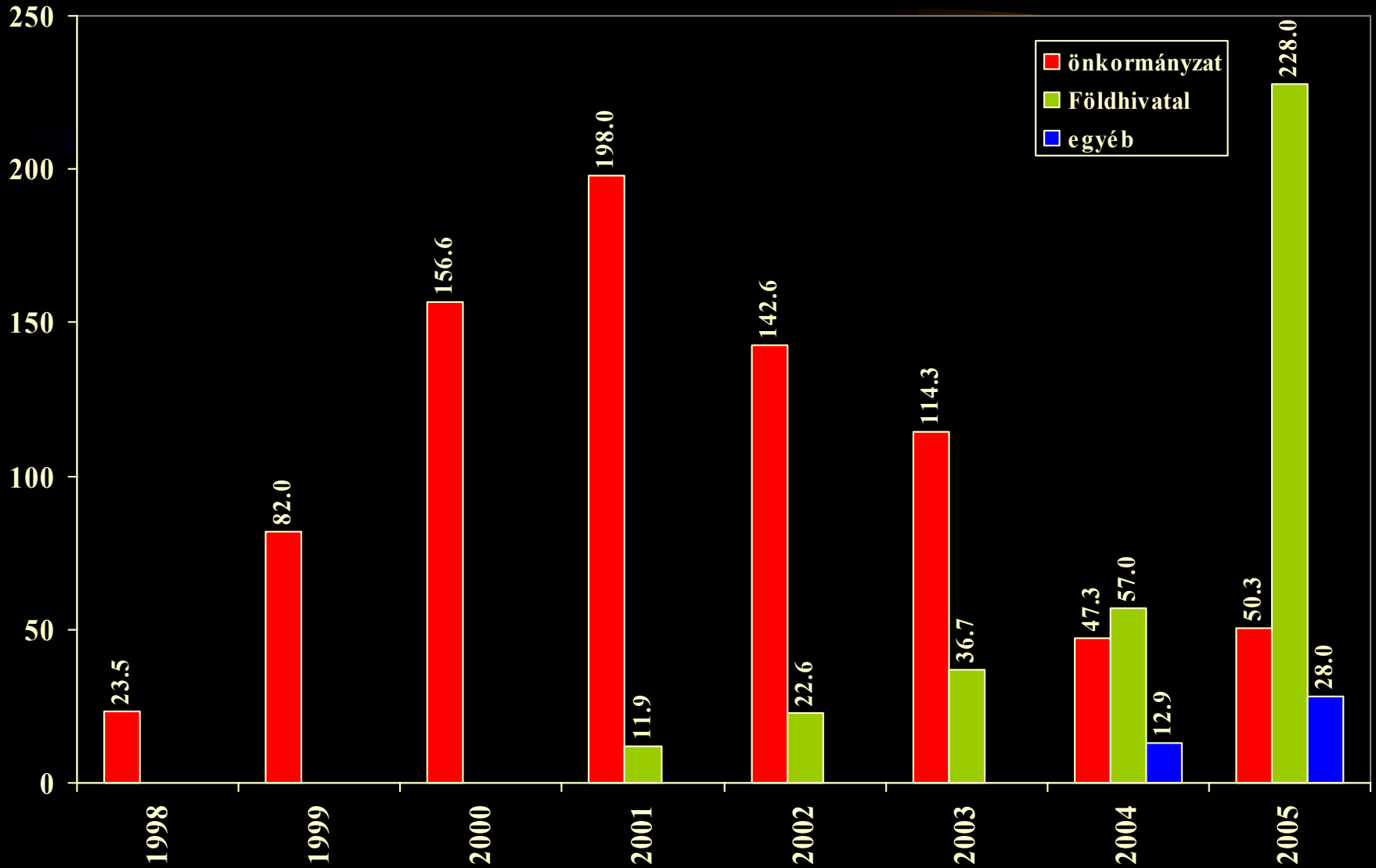


GIS OPEN

Székesfehérvár, 2006. 03. 16 – 17.

# NKP Kht. BEVÉTELEK ALAKULÁSA (1998. 12. 20 – 2005. 12. 31.)

M Ft



# Köszönöm a figyelmet!

GIS OPEN

Székesfehérvár, 2006. 03. 16 – 17.